

COMUNE DI MONTEGROTTO TERME







Provincia di Padova

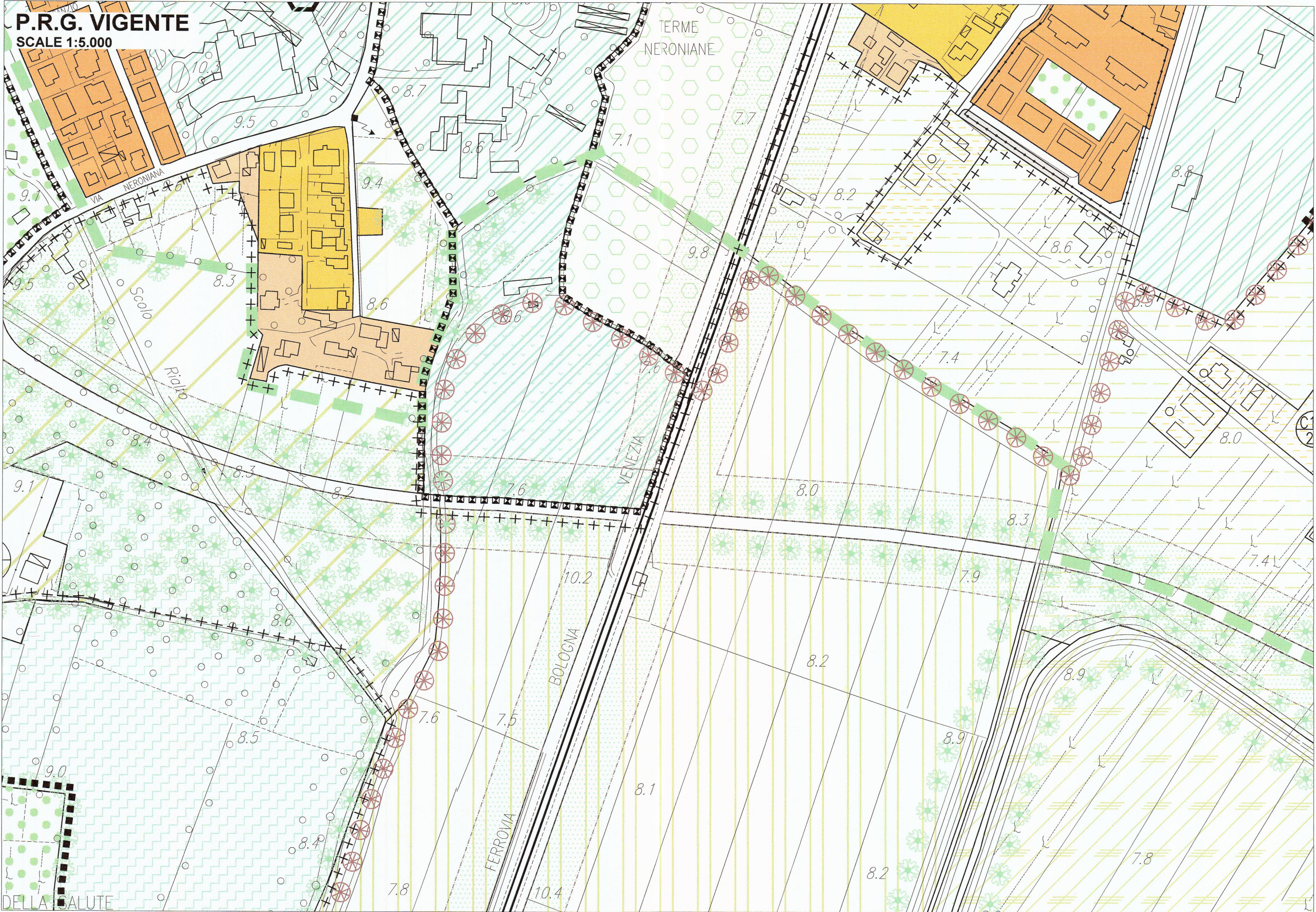
Piano Regolatore Generale
Anno 2008

TAV. 13 1

Intero Territorio Comunale - SCALA 1:10.000

- Approvato con D.G.R. n° 1101 del 02/05/2001 e D.G.R. n° 1810 del 12/07/2005
- Aggiornato con:
 - Variante parziale approvata con D.G.R. n° 903 del 28/03/2006 e D.G.R. n° 260 del 12/02/2008
 - Variante parziale approvata con D.G.R. n° 2647 del 07/08/2006
 - Variante parziale approvata con D.G.R. n° 2648 del 07/08/2006

LEGENDA	RIFERIMENTO N.T.A.
	AREA A SERVIZI PER GLI ALBERGHI ART. 25
	ZTO D3 b1 ART. 25.1
	SOTTO ZONA "E2" INTERESSANTE INTORNI ED EMERGENZE ARCHITETTONICHE-AMBIENTALI (I.E.A.-A.) ART. 26.5
	SOTTO ZONA "E2" DI PROMOZIONE AGRICOLA (P.A.) ART. 26.6
	SOTTO ZONA "E2" DI PERTINENZA DEL PIANO DI UTILIZZO DELLA RISORSA TERMAL E (P.U.R.T.) ART. 26.7
	FASCE DI RISPETTO ART. 32
	FILARI ALBERATI, ALBERATE E SIEPI ART. 13.s
	MONUMENTI NATURALI GEOLOGICI ART. 38
	AMBITI DELLE BONIFICHE INTEGRE ART. 39
	MASSE VEGETALI ART. 45
	UNITA' MINIMA D'INTERVENTO ART. 13.H
	PERIMETRO ZONA SIGNIFICATIVA
	PIANO AMBIENTALE DEL PARCO DEI COLLI EUGANEI





REGIONE DEL VENETO
CONSORZIO DI BONIFICA BACCHIGLIONE
VIA VESCOVADO N°11 - PADOVA
Tel.: 0498751133 - Fax 049655991 - E-Mail: info@consorziobacchiglione.it

COMUNE MONTEGROTTO TERME
Prot. **0001982** / 01-02-2016
LL.PP. - URBANIS /

REGIONE del VENETO - Difesa del suolo
D.G.R. 2463 del 23.12.2014




PAR FSC 2007/2013 Asse prioritario 2
LINEA DI INTERVENTO: 2.1 Prevenzione e mantenimento della risorsa idrica, riduzione del rischio idrogeologico e difesa degli insediamenti

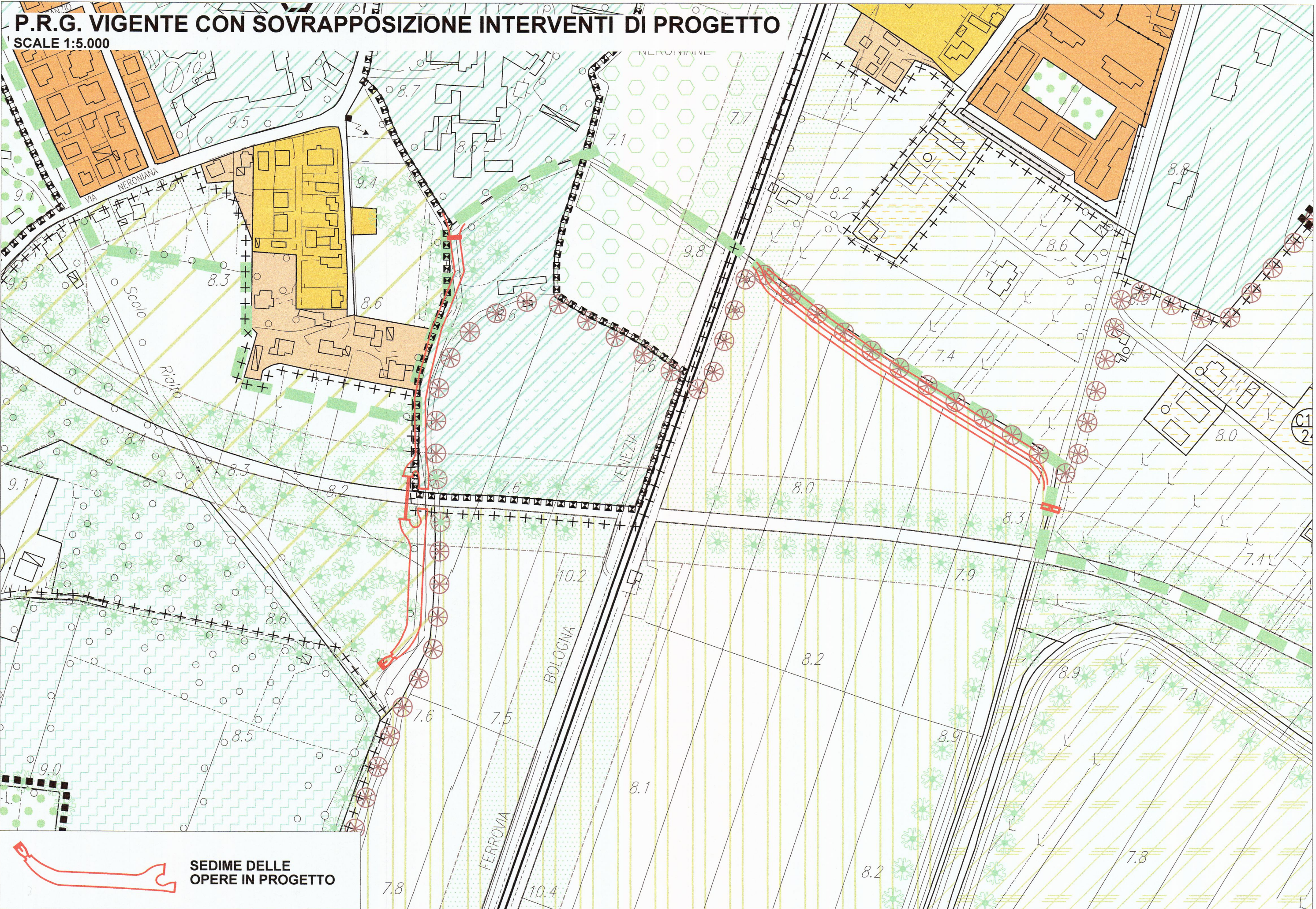
Titolo:

PROGETTO DEFINITIVO

[ID 013-14] Sistemazione e sovrallzo dei rilevati arginali del nodo idraulico di Montegrotto Terme (bacino Colli Euganei)
CUP F24H14000360002

N. Elaborato			Titolo elaborato				
6.1			PLANIMETRIA DI INSERIMENTO URBANISTICO DELLE OPERE IN COMUNE DI MONTEGROTTO TERME				
FORMATO 630x594			VARIANTE AL P.I.				
SCALA 1 : 5.000							
			3-				
			2-				
			1-				
F.V.			0-	20/01/16	15021_DEF.761		
Redatto	Controllato	Approvato	Rev.	data	Nome file	Approvazione Consorzio	Approvazione Regione

Progettisti: ing. Igino Baggio 	Service di progettazione e documentazione ambientale:  ing. Federico Valerio ing. Andrea Destro	Responsabile del Procedimento: ing. Francesco Veronese 
--	---	--



SEDIME DELLE
OPERE IN PROGETTO