COMUNE DI MONTEGROTTO TERME
Richiesta di riclassificazione di aree edificabili
(Art. 7 L.R. n. 4 del 13.03.2015)

Richiesta n. 21	
Data	23.03.2018
Protocollo	6977
Richiedente	Sig.ra GOMIERO Angela
Titolo	Proprietà
Data	18.12.2018
Protocollo	28047
Richiedente	Sig.ra CERETTA Paola
Titolo	Proprietà (erede)
Sintesi	Chiede la riclassificazione dell'area edificabile censita al Catasto Terreni al Foglio 8 particelle 262 (parte) della superficie di circa mq 1.210, classificata dal vigente P.R.G. (primo P.I. in seguito l'approvazione del P.A.T.) in Z.T.O. C1e/22 - Residenziale (indice di edificabilità fondiaria 0,50 mc/mq), privandola della capacità edificatoria e sia resa inedificabile.
Parere Tecnico	FAVOREVOLE con il mantenimento della stessa destinazione di zona (C1.e/22-Residenziale) con indice di edificabilità fondiaria pari a 0 mc/mq.

Montegrotto Terme, lì 17 GIU. 2019

Il Responsabile
SETTORE SERVIZI TECNICI
Arch. Andrea Rinaldo

COMUNE DI MONTEGROTTO TERME

ALLEGATI:

- ✗ *Estratto di mappa in scala 1:2.000*
- ✗ *Estratto PRG/PI in scala 1:5.000*

Direzione Provinciale di Padova Ufficio Provinciale - Territorio - Direttore SARACO RODOLFO

Vis. tel. esente per fini istituzionali

N=11200

E=-5300

1 Particella: 197

Comune: MONTEGROTTO TERME
Foglio: 8

Scala originale: 1:2000
Dimensione cornice: 534.000 x 378.000 metri

11-Giu-2019 12:37:43
Prot. n. T176905/2019

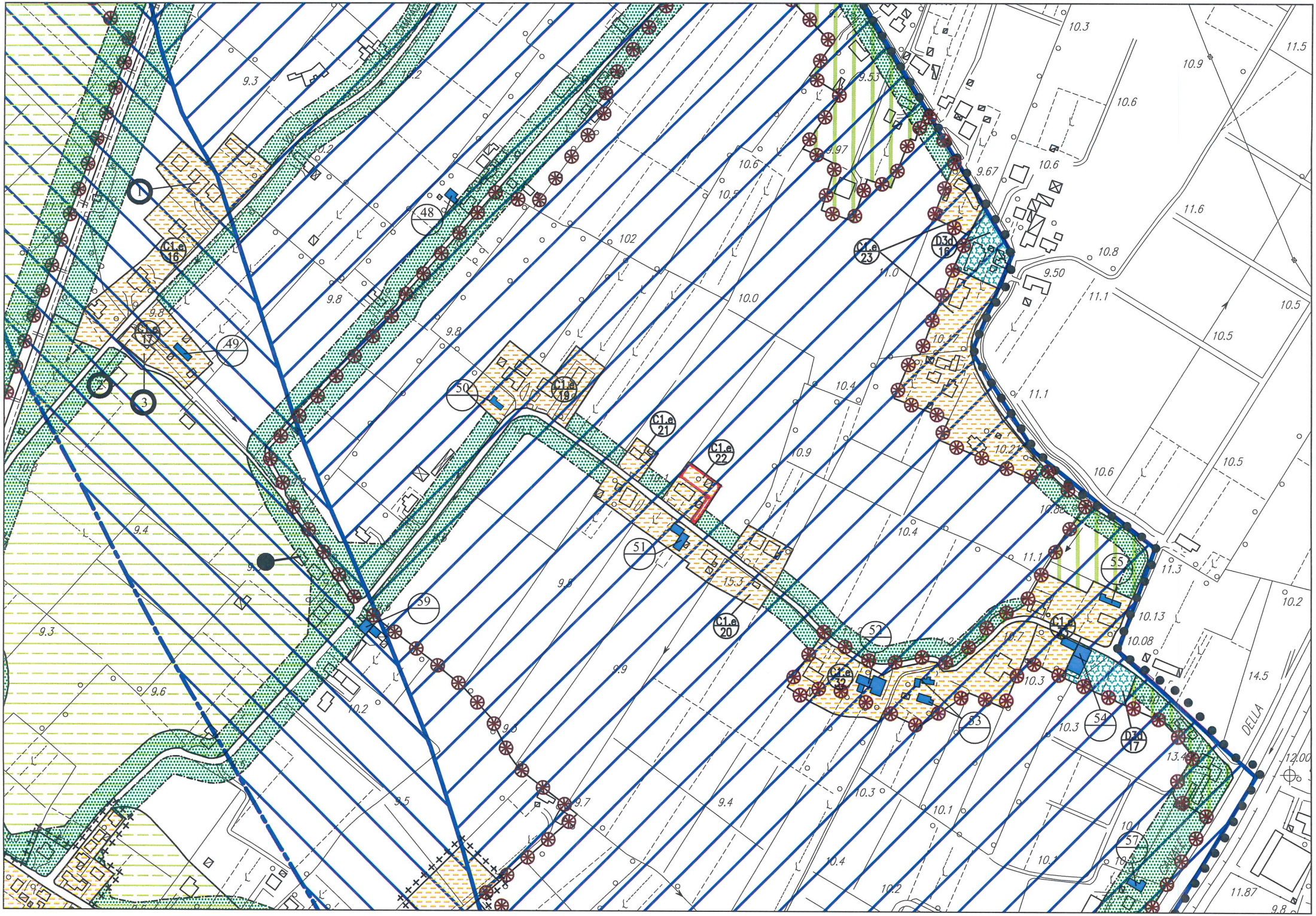
C1.e 16
C1.e 17
C1.e 19
C1.e 21
C1.e 22
C1.e 23
C1.e 20
C1.e 32
D3d 16
D3d 17
48
49
50
51
52
53
54
55
57
59
DELLA

COMUNE DI MONTEGROTTO TERME
Richiesta di riclassificazione di aree edificabili
(Art. 7 L.R. n. 4 del 13.03.2015)

Richiesta n. 22	
Data	06.04.2018
Protocollo	7983
Richiedente	Sig. CECCARELLO Mario
Titolo	Proprietà
Sintesi	Chiede la riclassificazione dell'area edificabile censita al Catasto Terreni al Foglio 9 particella 1702 della superficie di circa mq 200, classificata dal vigente P.R.G. (primo P.I. in seguito l'approvazione del P.A.T.) in Z.T.O. B/90 - Residenziale (indice di edificabilità fondiaria 1,50 mc/mq), privandola della capacità edificatoria rendendola inedificabile.
Parere Tecnico	FAVOREVOLE con il mantenimento della stessa destinazione di zona (B/90-Residenziale) con indice di edificabilità fondiaria pari a 0 mc/mq.

Montegrotto Terme, lì 17 GIU. 2019

Il Responsabile
SETTORE SERVIZI TECNICI
Arch. Andrea Rinaldo

COMUNE DI MONTEGROTTO TERME

ALLEGATI:

- ✗ *Estratto di mappa in scala 1:2.000*
- ✗ *Estratto PRG/PI in scala 1:2.000*

Direzione Provinciale di Padova Ufficio Provinciale - Territorio - Direttore SARACO RODOLFO

Vis. tel. esente per fini istituzionali

11-Giu-2019 12:50:10
Prot. n. T184581/2019

Scala originale: 1:2000
Dimensione cornice: 534.000 x 378.000 metri

Comune: MONTEGROTTO TERME
Foglio: 9

1 Particella: 1702

Scala 1:2000

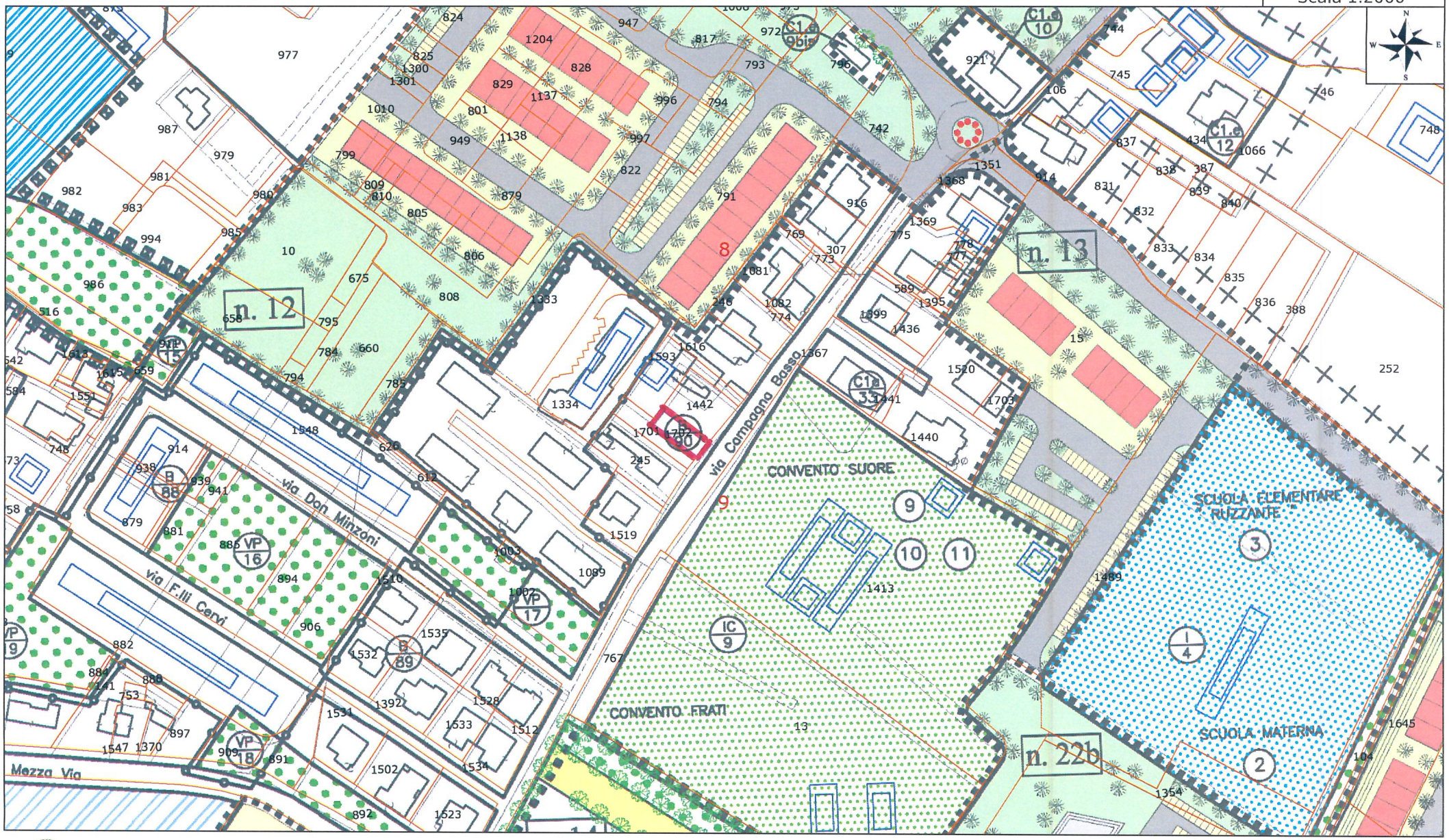
n. 12
n. 13
n. 22b
via Don Minzoni
via F.lli Cervi
Mezza Via
via Campagna Basso
CONVENTO SUORE
CONVENTO FRATI
SCUOLA ELEMENTARE "RUZZANTE"
SCUOLA MATERNA

COMUNE DI MONTEGROTTO TERME
Richiesta di riclassificazione di aree edificabili
(Art. 7 L.R. n. 4 del 13.03.2015)

Richiesta n. 23	
Data	11.04.2018
Protocollo	8292
Richiedente	Sig. FASOLATO Primo
Titolo	Proprietà
Sintesi	Chiede la riclassificazione dell'area edificabile censita al Catasto Terreni al Foglio 8 particella 148 della superficie di circa mq 1990, classificata dal vigente P.R.G. (primo P.I. in seguito l'approvazione del P.A.T.) in Z.T.O. C1e/20 - Residenziale (indice di edificabilità fondiaria 0,50 mc/mq), privandola della capacità edificatoria rendendola inedificabile.
Parere Tecnico	FAVOREVOLE con il mantenimento della stessa destinazione di zona (C1.e/20-Residenziale) con indice di edificabilità fondiaria pari a 0 mc/mq.

Montegrotto Terme, lì 17 GIU. 2019

Il Responsabile
SETTORE SERVIZI TECNICI
Arch. Andrea Rinaldo

MONTEGROTTO TERME COMUNE DI

ALLEGATI:

- ✗ *Estratto di mappa in scala 1:2.000*
- ✗ *Estratto PRG/PI in scala 1:5.000*

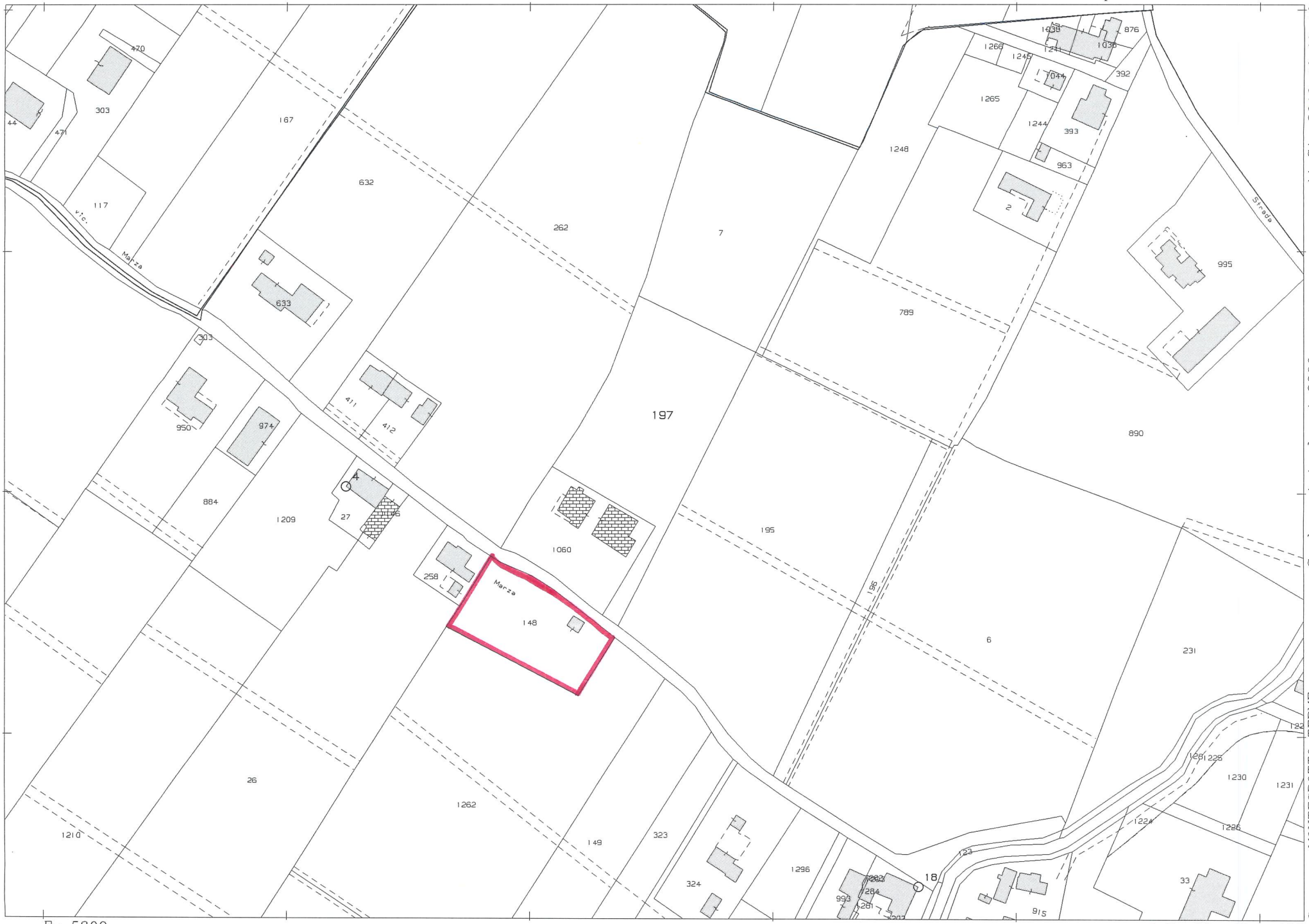

Comune: MONTEGROTTO TERME
Foglio: 8

Scala originale: 1:2000
Dimensione cornice: 534.000 x 378.000 metri

11-Giu-2019 12:37:43
Prot. n. T176905/2019

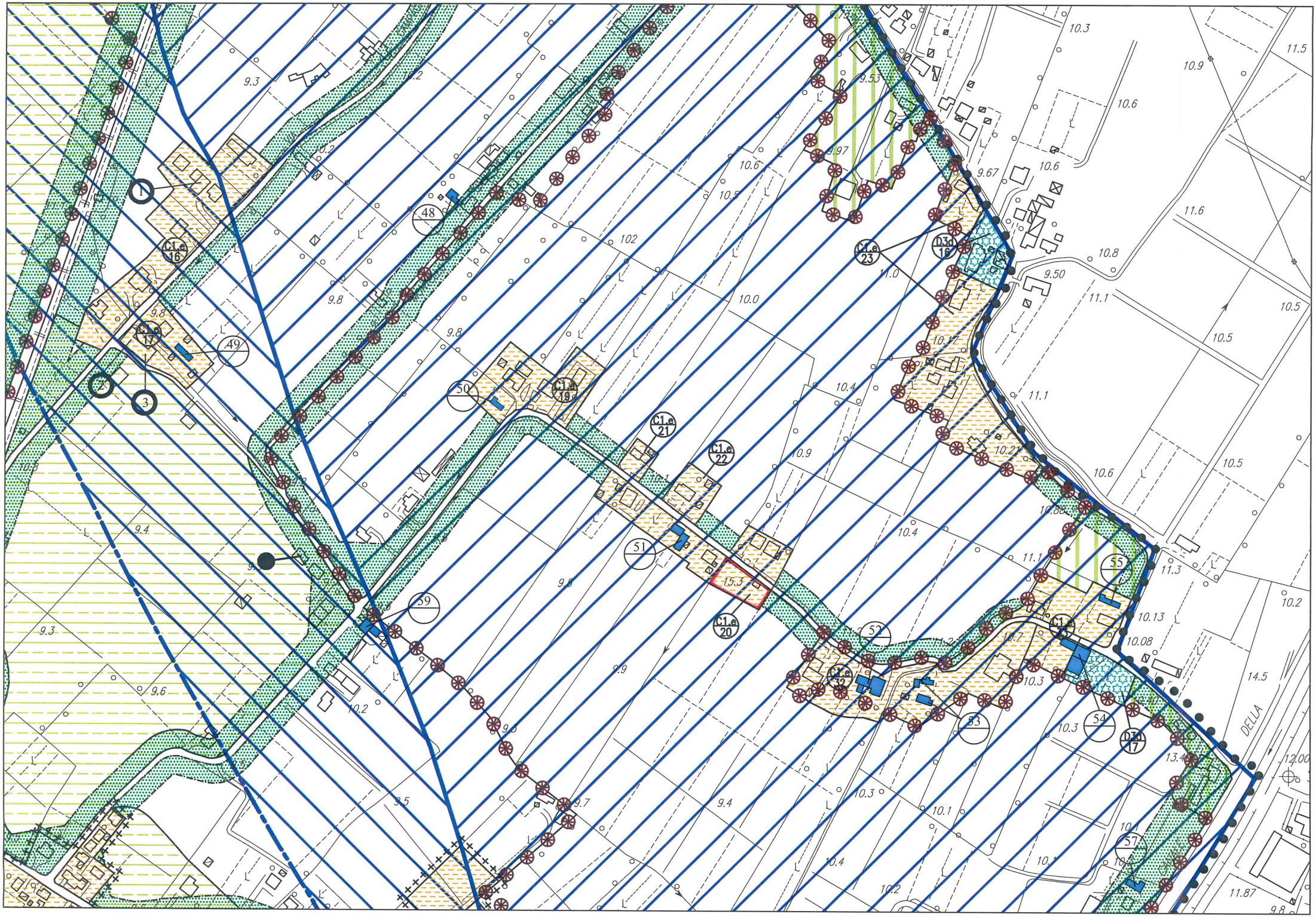
1
2
3
48
49
50
51
52
53
54
55
57
59
C1.e 16
C1.e 17
C1.e 19
C1.e 20
C1.e 21
C1.e 22
C1.e 23
D3o 16
D3o 17
15.3
DELLA

COMUNE DI MONTEGROTTO TERME
Richiesta di riclassificazione di aree edificabili
(Art. 7 L.R. n. 4 del 13.03.2015)

Richiesta n. 24	
Data	27.04.2018
Protocollo	9443
Richiedente	Sig. BINOTTO Placido
Titolo	Proprietà
Sintesi	Chiede la riclassificazione dell'area edificabile censita al Catasto Terreni al Foglio 2 particella 542-1326-1327 della superficie di mq 11.599, classificata dal vigente P.R.G. (primo P.I. in seguito l'approvazione del P.A.T.) in Z.T.O. D3aE/2 – Alberghiera di espansione (indice di edificabilità territoriale 1,50 mc/mq), privandola della capacità edificatoria rendendola inedificabile.
Parere Tecnico	FAVOREVOLE con il mantenimento della stessa destinazione di zona (D3aE/2) con indice di edificabilità territoriale pari a 0 mc/mq.

Montegrotto Terme, lì 17 GIU. 2019

Il Responsabile
SETTORE SERVIZI TECNICI
Arch. Andrea Rinaldo

COMUNE DI MONTEGROTTO TERME

ALLEGATI:

- ✗ *Estratto di mappa in scala 1:2.000*
- ✗ *Estratto PRG/PI in scala 1:2.000*

Direzione Provinciale di Padova Ufficio Provinciale - Territorio - Direttore SARACO RODOLFO

Vis. tel. esente per fini istituzionali

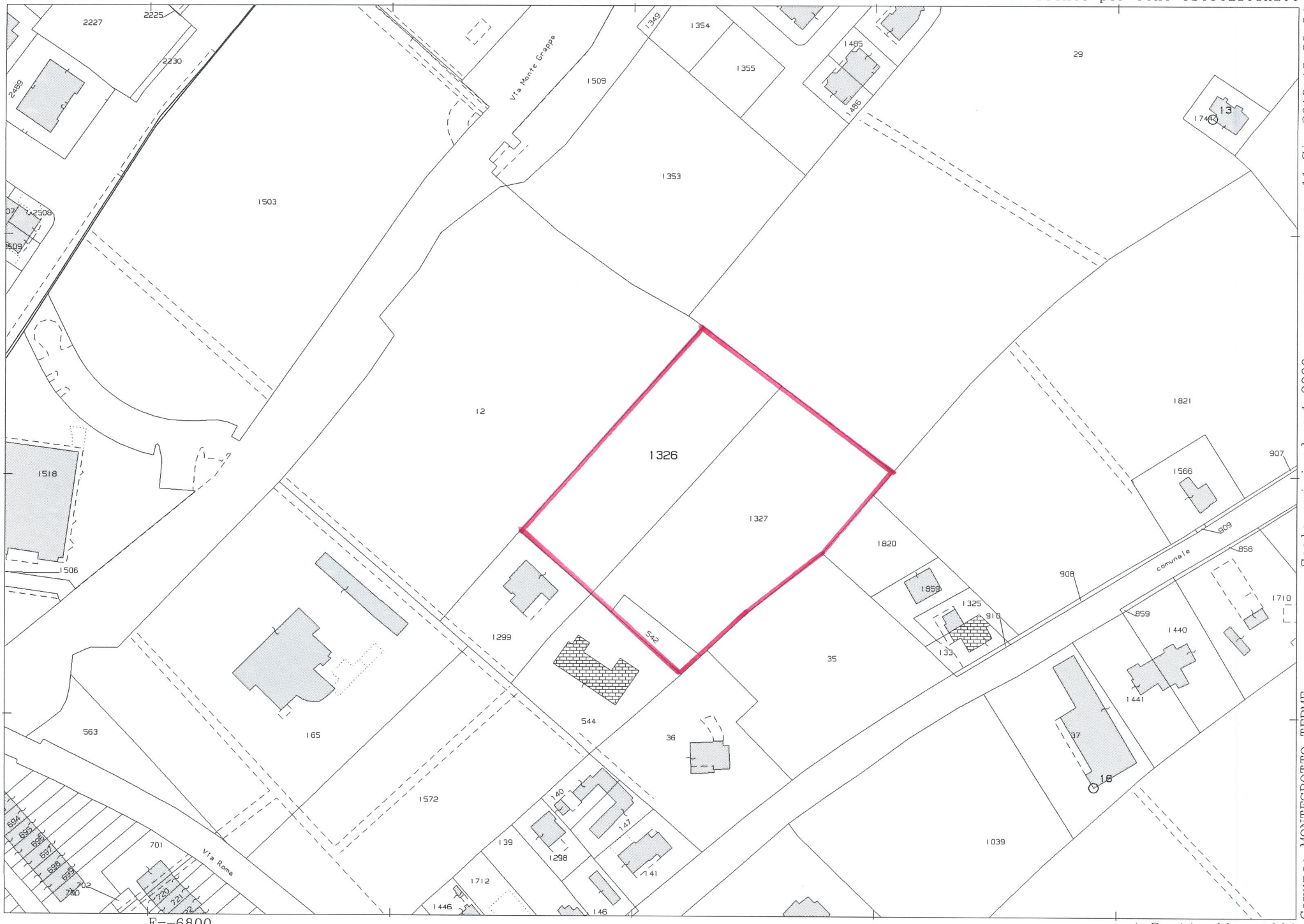

Comune: MONTEGROTTO TERME
Foglio: 2

Scala originale: 1:2000
Dimensione cornice: 534.000 x 378.000 metri

11-Giu-2019 13:39:34
Prot. n. T203619/2019

1 Particella: 1326

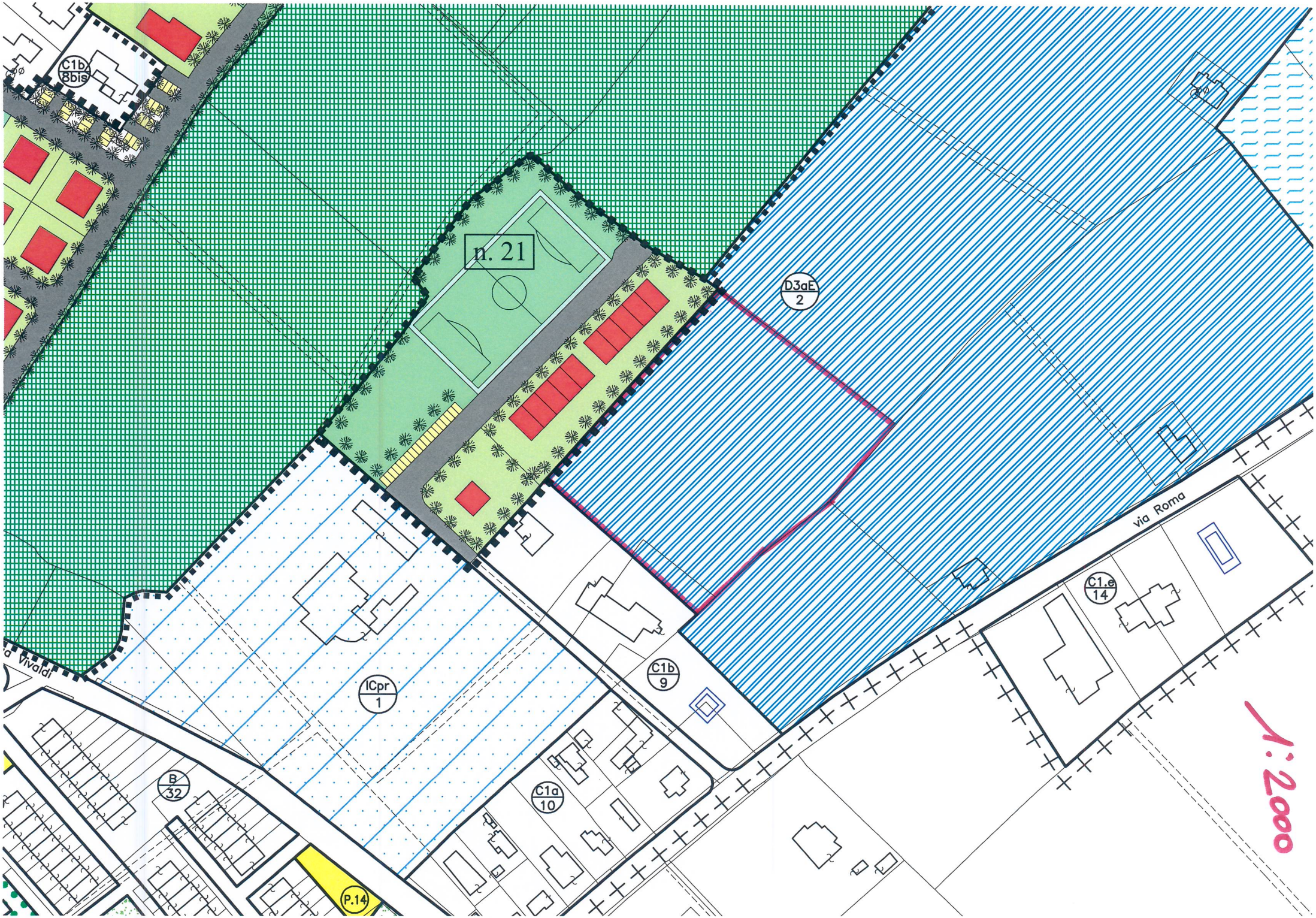
n. 21
C1b
8bis
D3aE
2
via Roma
C1.e
14
C1b
9
ICpr
1
C1a
10
B
32
P.14
1:2000

COMUNE DI MONTEGROTTO TERME
Richiesta di riclassificazione di aree edificabili
(Art. 7 L.R. n. 4 del 13.03.2015)

Richiesta n. 25	
Data	02.05.2018
Protocollo	9602
Richiedente	Sig. PALMA Piergiorgio Sig. PALMA Antonio Sig.ra BAROLLO Elsa
Titolo	Proprietà/Usufrutto
Sintesi	Chiede la riclassificazione dell'area edificabile censita al Catasto Terreni al Foglio 9 particella 1017 e 1019 (parte) della superficie di circa mq 250, classificata dal vigente P.R.G. (primo P.I. in seguito l'approvazione del P.A.T.) in Z.T.O. C1b/39 - Residenziale (indice di edificabilità fondiaria 1,20 mc/mq), privandola della capacità edificatoria rendendola inedificabile.
Parere Tecnico	FAVOREVOLE con il mantenimento della stessa destinazione di zona (C1b/39-Residenziale) con indice di edificabilità fondiaria pari a 0 mc/mq.

Montegrotto Terme, lì 17 GIU. 2019

Il Responsabile
SETTORE SERVIZI TECNICI
Arch. Andrea Rinaldo

COMUNE DI MONTEGROTTO TERME

ALLEGATI:

- ✗ *Estratto di mappa in scala 1:2.000*
- ✗ *Estratto PRG/PI in scala 1:2.000*

Direzione Provinciale di Padova Ufficio Provinciale - Territorio - Direttore SARACO RODOLFO Vis. tel. esente per fini istituzionali

Comune: MONTEGROTTO TERME
Foglio: 9

Scala originale: 1:2000
Dimensione cornice: 534.000 x 378.000 metri

15-Apr-2019 14:2:58
Prot. n. T193095/2019

1 Particella: 1017

4
CHIESA MEZZAVIA
63
P
64
VP
20
n. 15
3P
3P
C1b
C1a
40
B
97
B
98
B
99
B
95
B
107
B
107
B
96
via Po
via Mezza Via
C1b
35
C1b
36
C1b
39
via Granze Sx
n. 22a

COMUNE DI MONTEGROTTO TERME
Richiesta di riclassificazione di aree edificabili
(Art. 7 L.R. n. 4 del 13.03.2015)

Richiesta n. 26	
Data	08.05.2018
Protocollo	10136
Richiedente	Sig.ra BARATTO Maria e altri
Titolo	Proprietà alla data di richiesta – area ceduta alla ditta sottospecificata
Data	21.12.2018
Protocollo	28302
Richiedenti	Sigg. DI BARI Nicholas e DI BARI Lina
Titolo	Proprietà
Sintesi	Chiede la riclassificazione dell'area edificabile censita al Catasto Terreni al Foglio 2 particelle 948 e 943 (parte) della superficie complessiva di circa mq 1.530, classificata dal vigente P.R.G. (primo P.I. in seguito l'approvazione del P.A.T.) in Z.T.O. D3aE/1 – Alberghiera di Espansione (indice di edificabilità territoriale 1,5 mc/mq), privandola della capacità edificatoria.
Parere Tecnico	FAVOREVOLE con il mantenimento della stessa destinazione di zona (D3aE/1 – Alberghiera di espansione) con indice di edificabilità territoriale pari a 0 mc/mq.

Montegrotto Terme, lì 17 GIU. 2019

Il Responsabile
SETTORE SERVIZI TECNICI
Arch. Andrea Rinaldo

COMUNE DI MONTEGROTTO TERME

ALLEGATI:

- ✗ *Estratto di mappa in scala 1:2.000*
- ✗ *Estratto PRG/PI in scala 1:2.000*

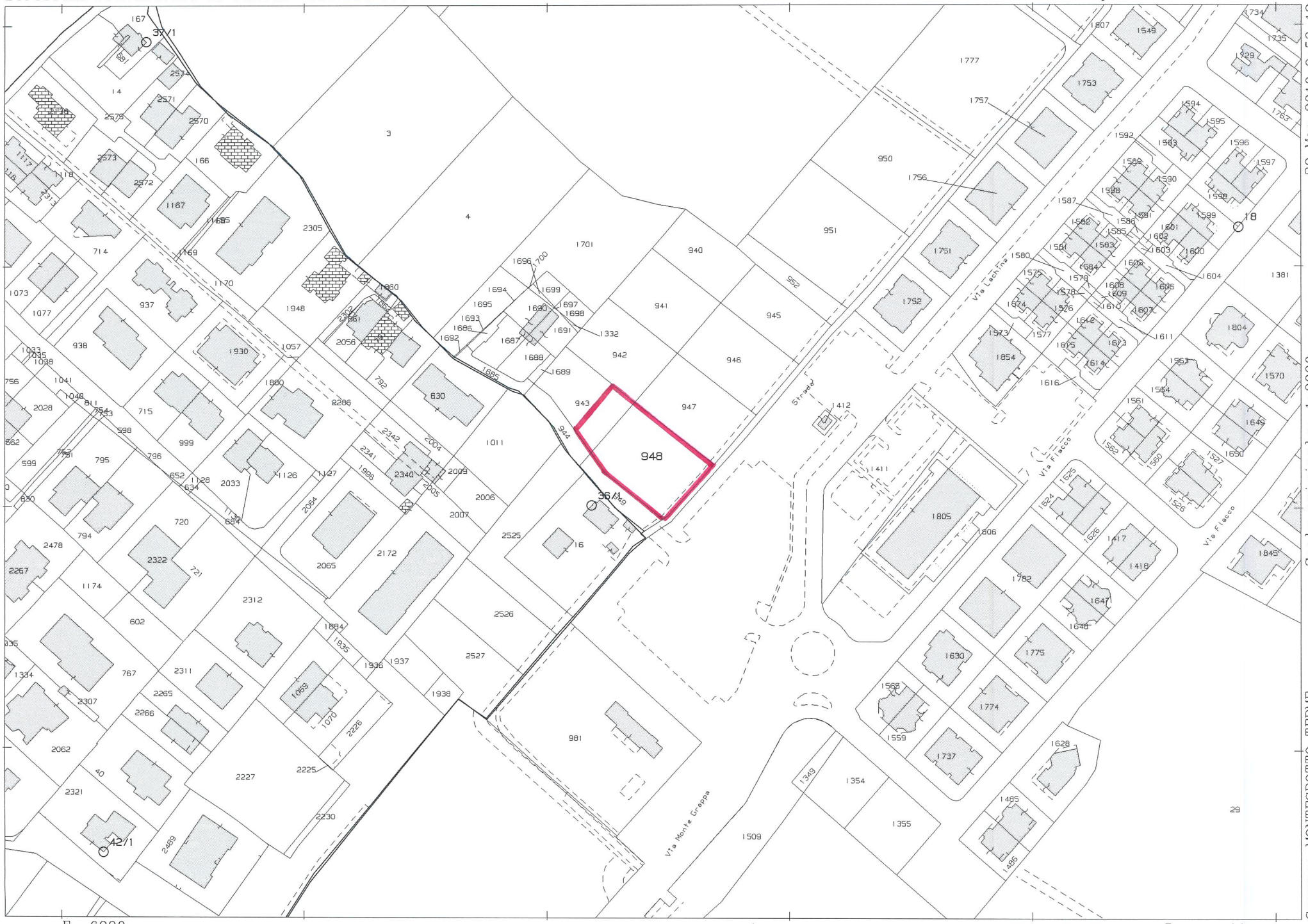

Comune: MONTEGROTTO TERME
Foglio: 2

Scala originale: 1:2000
Dimensione cornice: 534.000 x 378.000 metri

29-Mag-2019 9:53:12
Prot. n. T49917/2019

1 Particella: 948

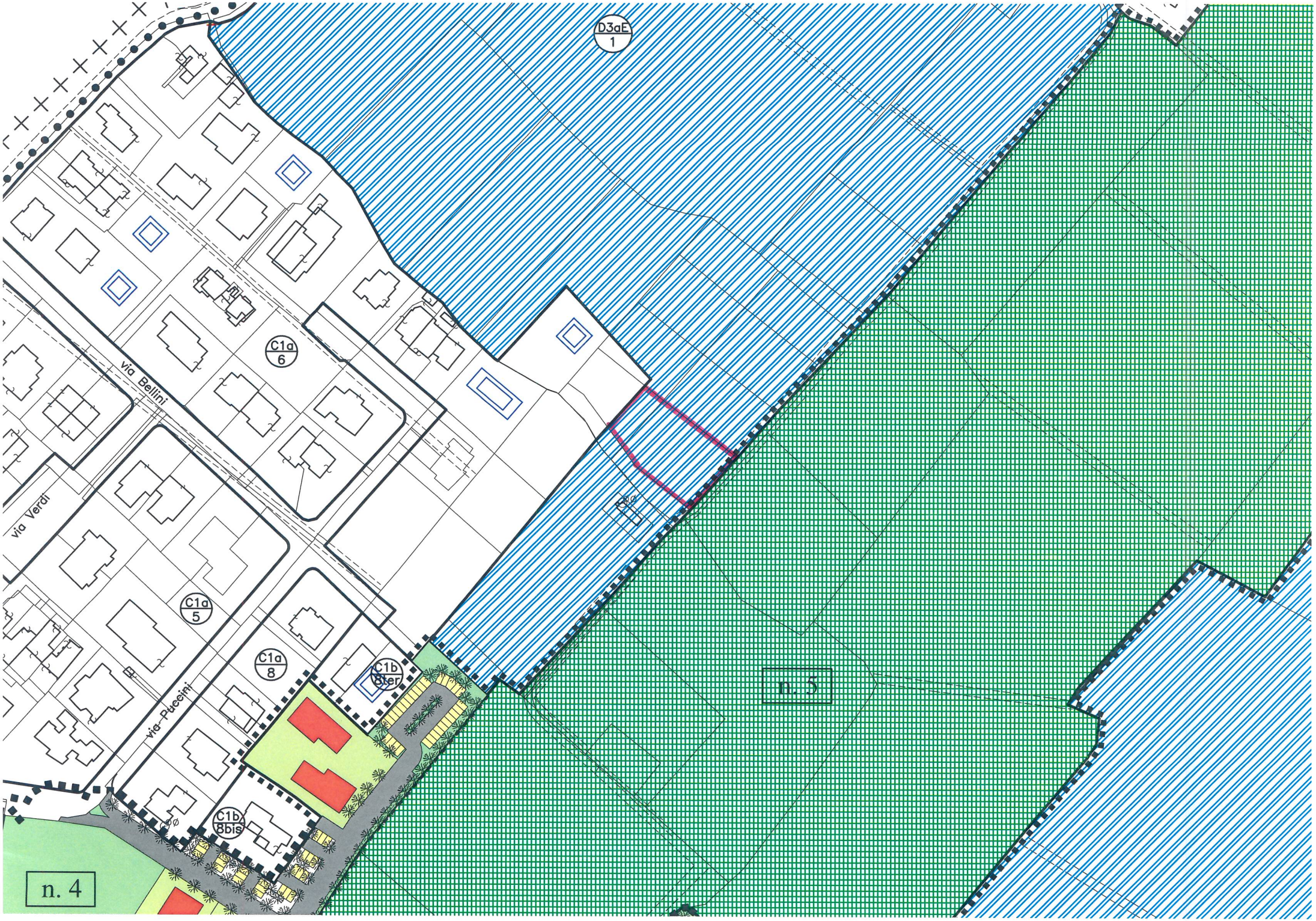
D3aE
1
C1a
6
via Bellini
via Verdi
C1a
5
C1a
8
C1b
8ter
via Puccini
C1b
8bis
n. 5
n. 4

COMUNE DI MONTEGROTTO TERME
Richiesta di riclassificazione di aree edificabili
(Art. 7 L.R. n. 4 del 13.03.2015)

Richiesta n. 27	
Data	08.05.2018
Protocollo	10139
Richiedente	Sig.ra BARALDO Mariella
Titolo	Proprietà
Sintesi	Chiede la riclassificazione dell'area edificabile censita al Catasto Terreni al Foglio 2 particella 939 (parte) della superficie di mq 300, classificata dal vigente P.R.G. (primo P.I. in seguito l'approvazione del P.A.T.) in Z.T.O. C1e/1 – Residenziale (indice di edificabilità fondiaria 0,5 mc/mq), privandola della capacità edificatoria.
Parere Tecnico	FAVOREVOLE con il mantenimento della stessa destinazione di zona (C1.e/1-Residenziale) con indice di edificabilità fondiaria pari a 0 mc/mq.

Montegrotto Terme, lì 17 GIU. 2019

Il Responsabile
SETTORE SERVIZI TECNICI
Arch. Andrea Rinaldo

COMUNE DI MONTEGROTTO TERME

ALLEGATI:

- ✗ *Estratto di mappa in scala 1:2.000*
- ✗ *Estratto PRG/PI in scala 1:2.000*

Vis. tel. esente per fini istituzionali

1 Particella: 939

Comune: MONTEGROTTO TERME
Foglio: 2

Scala originale: 1:2000
Dimensione cornice: 534.000 x 378.000 metri

11-Giu-2019 15:23:55
Prot. n. T244938/2019

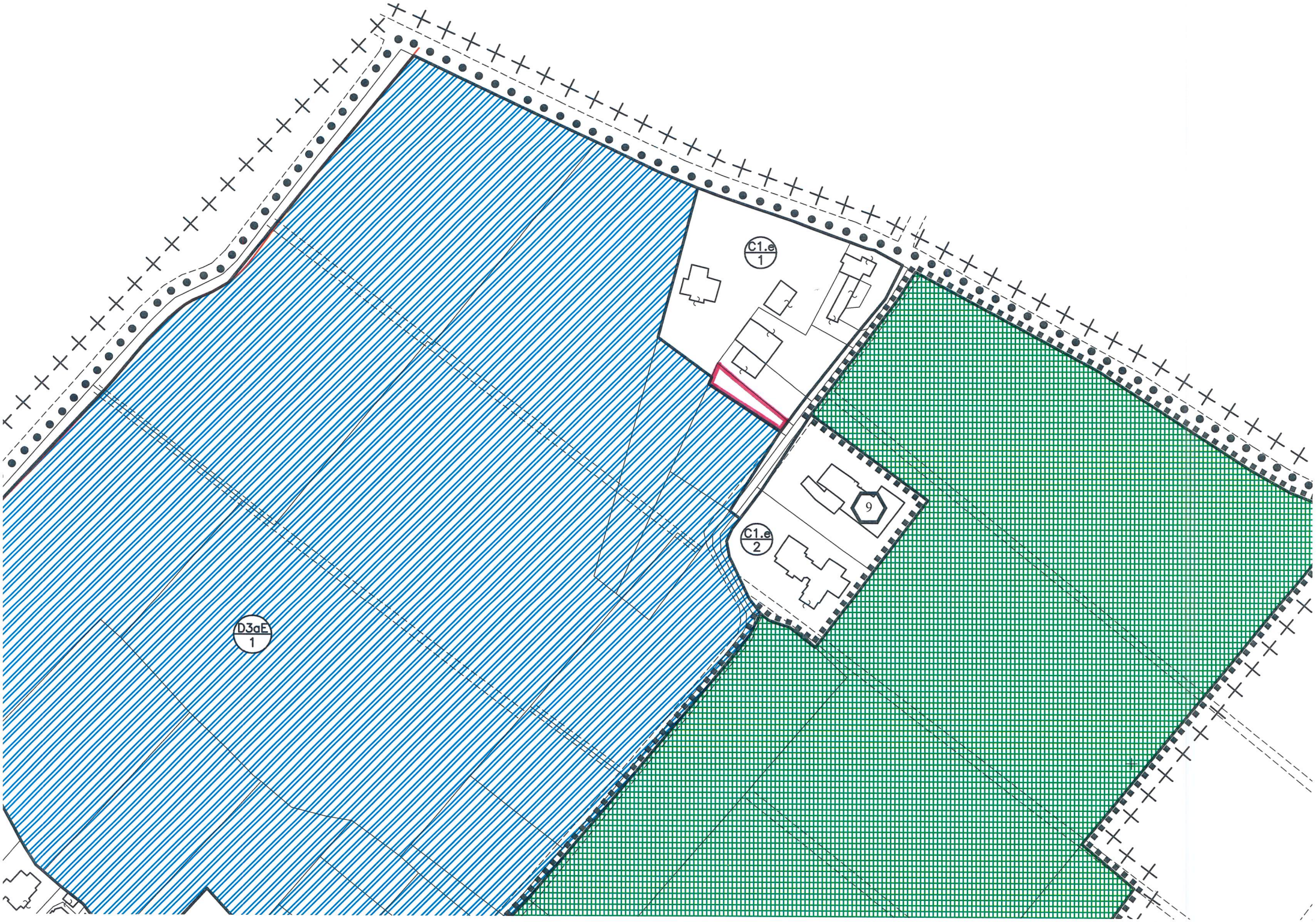
C1.e
1
C1.e
2
9
D3aE
1

COMUNE DI MONTEGROTTO TERME
Richiesta di riclassificazione di aree edificabili
(Art. 7 L.R. n. 4 del 13.03.2015)

Richiesta n. 28	
Data	09.05.2018
Protocollo	10166
Richiedente	Sig.re MARCOLONGO Rosanna e CAMPI Lucia Rosa
Titolo	Proprietà
Sintesi	Chiede la riclassificazione dell'area edificabile censita al Catasto Terreni al Foglio 2 particelle 940-945-949 della superficie complessiva di mq 2117 classificata dal vigente P.R.G. (primo P.I. in seguito l'approvazione del P.A.T.) come Z.T.O. D3aE/1 – Alberghiera di Espansione (indice di edificabilità territoriale 1,5 mc/mq), privandola della capacità edificatoria;
Parere Tecnico	FAVOREVOLE con il mantenimento della stessa destinazione di zona (D3aE/1 – Alberghiera di espansione) con indice di edificabilità territoriale pari a 0 mc/mq.

Montegrotto Terme, lì 17 GIU. 2019

Il Responsabile
SETTORE SERVIZI TECNICI
Arch. Andrea Rinaldo

COMUNE DI MONTEGROTTO TERME

ALLEGATI:

- ✗ *Estratto di mappa in scala 1:2.000*
- ✗ *Estratto PRG/PI in scala 1:2.000*

Direzione Provinciale di Padova Ufficio Provinciale - Territorio - Direttore SARACO RODOLFO

Vis. tel. esente per fini istituzionali

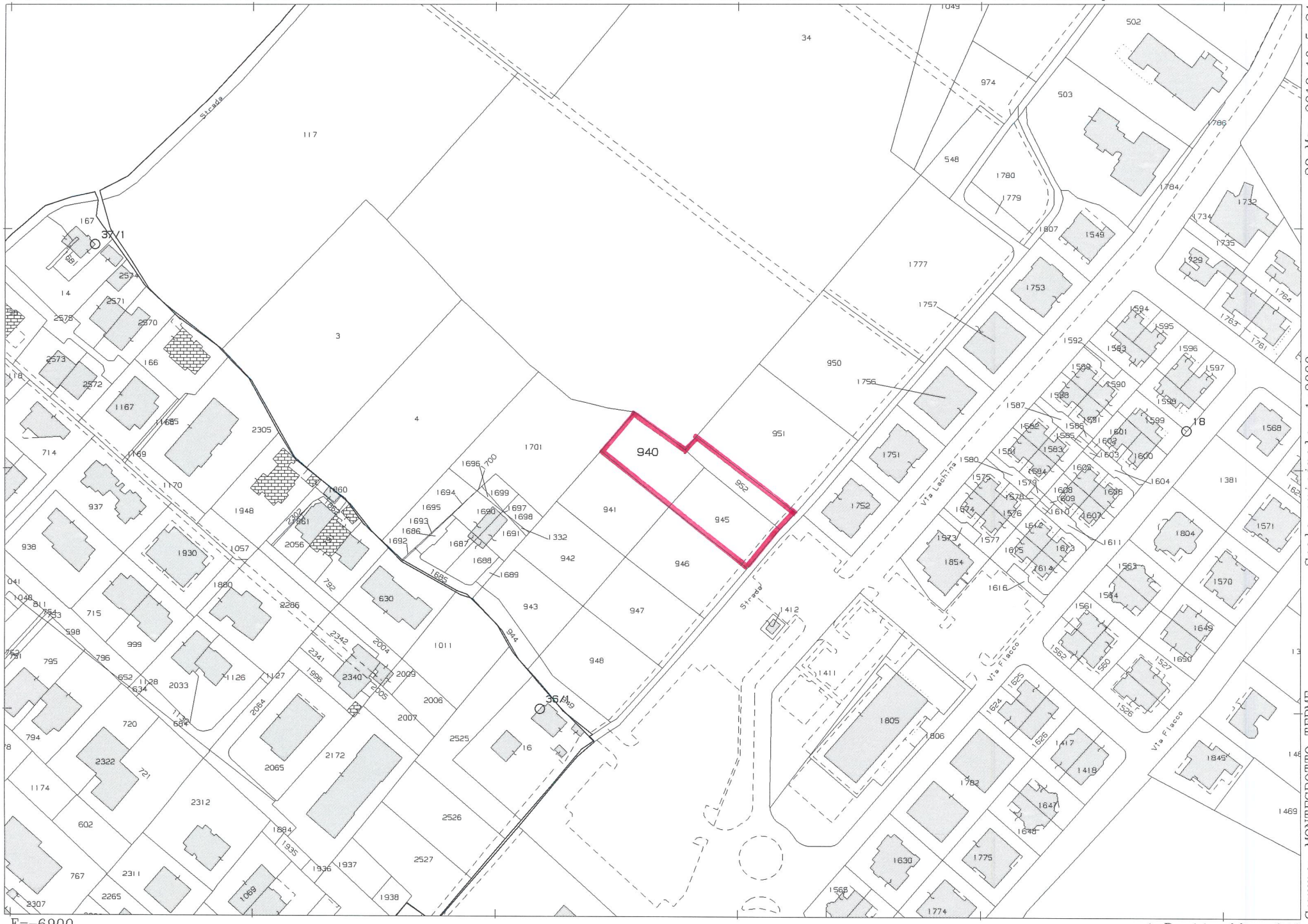

29-Mag-2019 10:5:24
Prot. n. T58224/2019

Scala originale: 1:2000
Dimensione cornice: 534.000 x 378.000 metri

Comune: MONTEGROTTO TERME
Foglio: 2

1 Particella: 940

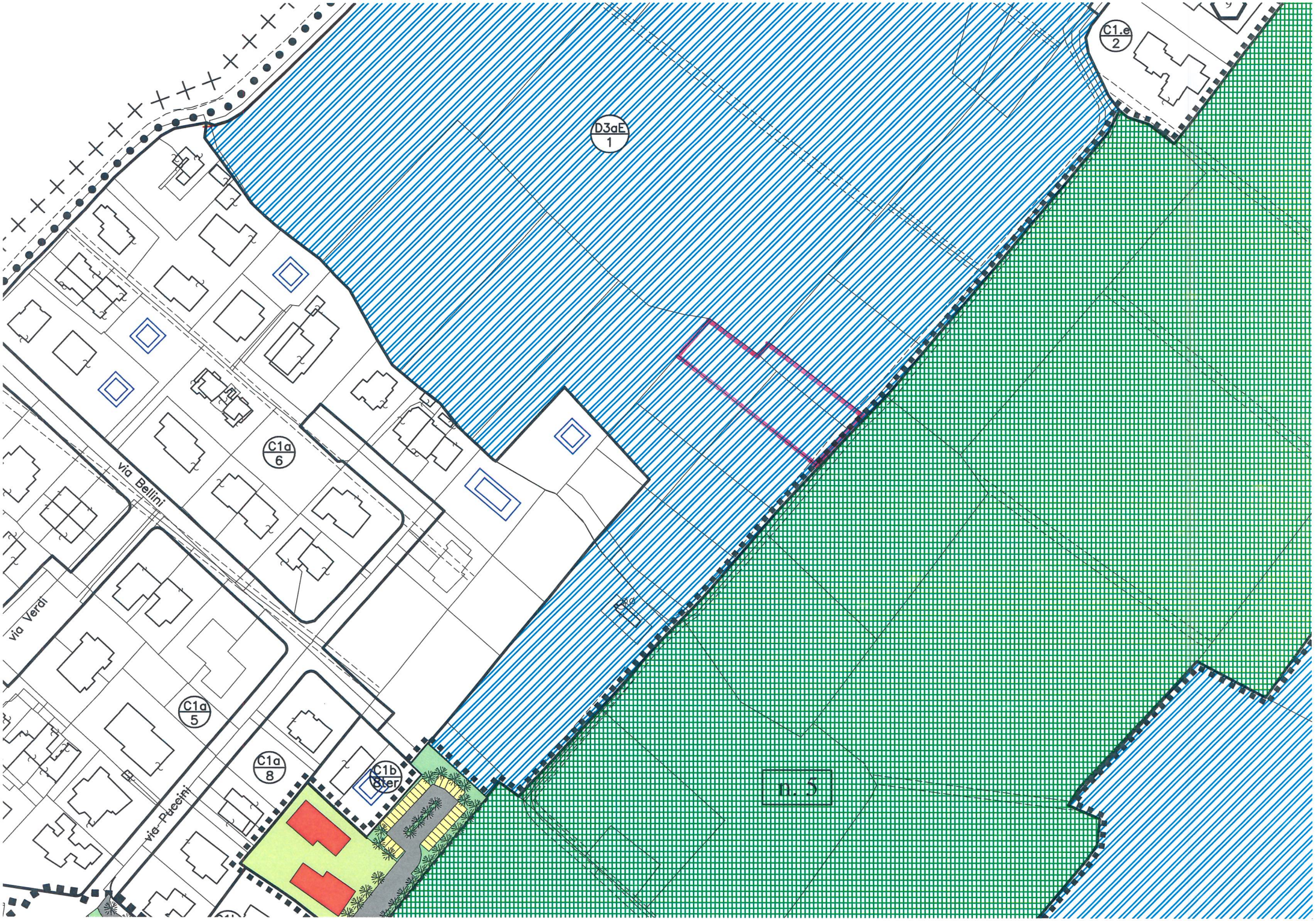
D3aE
1
C1.e
2
C1a
6
via Bellini
via Verdi
C1a
5
C1a
8
C1b
8ter
via Puccini
n. 5

COMUNE DI MONTEGROTTO TERME
Richiesta di riclassificazione di aree edificabili
(Art. 7 L.R. n. 4 del 13.03.2015)

Richiesta n. 29	
Data	13.03.2019
Protocollo	6399
Richiedente	Sig.ra CADORE Alessandra
Titolo	Proprietà
Sintesi	Chiede la riclassificazione dell'area edificabile censita al Catasto Terreni al Foglio 2 particelle 1480 (parte) della superficie circa di mq 1.470, classificata dal vigente P.R.G. (primo P.I. in seguito l'approvazione del P.A.T.) in Z.T.O. D3aE/2 - Alberghiera di Espansione (indice di edificabilità territoriale 1,50 mc/mq), privandola della capacità edificatoria, riclassificandola in Zona Agricola E
Parere Tecnico	FAVOREVOLE con il mantenimento della stessa destinazione di zona (D3aE/2 – Alberghiera di espansione) con indice di edificabilità territoriale pari a 0 mc/mq.

Montegrotto Terme, lì 17 GIU. 2019

Il Responsabile
SETTORE SERVIZI TECNICI
Arch. Andrea Rinaldo

COMUNE DI MONTEGROTTO TERME

ALLEGATI:

- ✗ *Estratto di mappa in scala 1:2.000*
- ✗ *Estratto PRG/PI in scala 1:2.000*

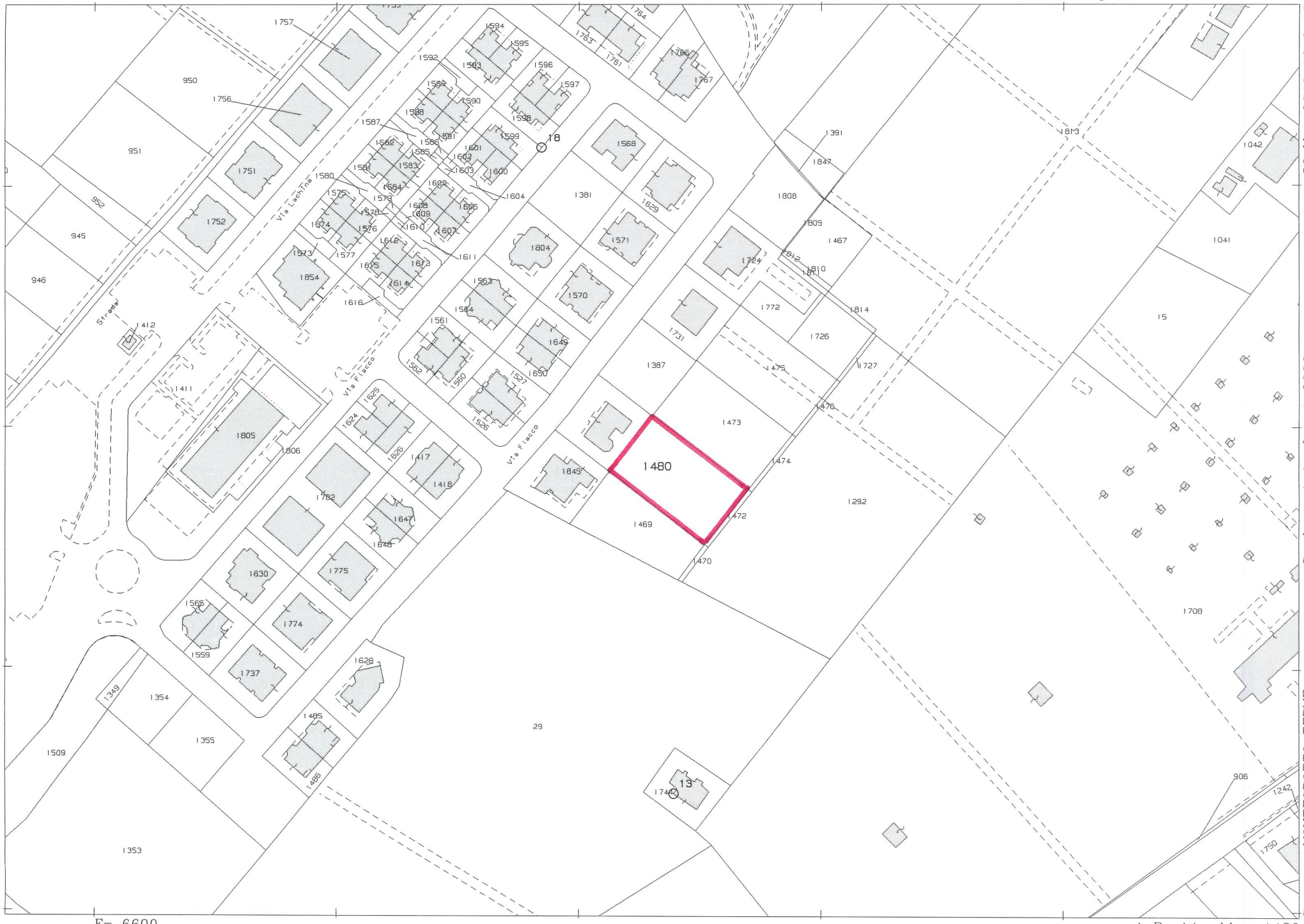

Comune: MONTEGROTTO TERME
Foglio: 2

Scala originale: 1:2000
Dimensione cornice: 534.000 x 378.000 metri

29-Mag-2019 10:9:43
Prot. n. T61229/2019

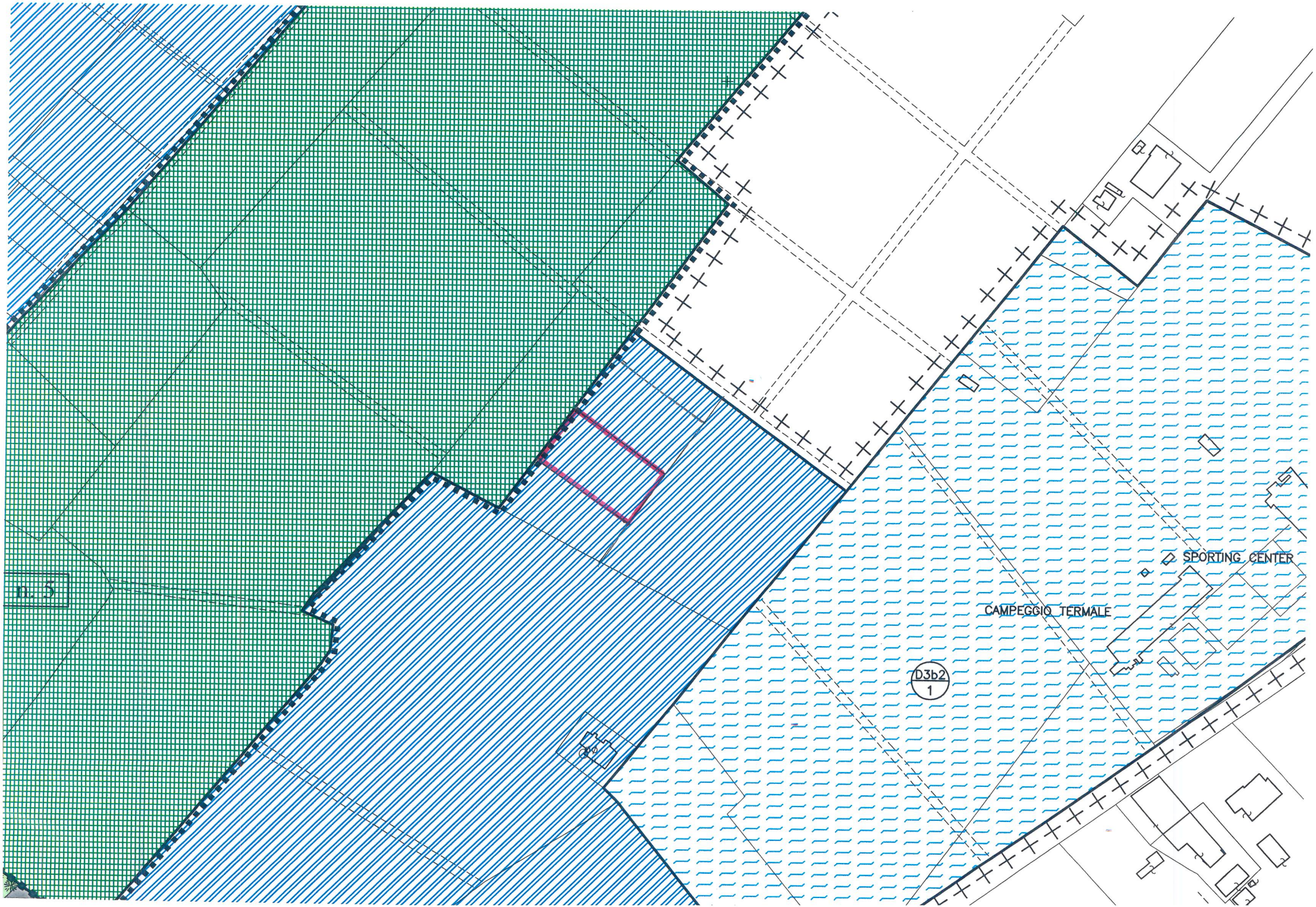
n. 3
SPORTING CENTER
CAMPEGGIO TERMALE
D3b2
1